

CASPIAN GEOMATICS

Elmi - Tədqiqat və Mühəndislik Şirkəti

- GEOMATIKA XİDMƏTLƏRİ
- GEOLOGIYA VƏ GEOFİZİKA
- HİDROGEOLOGIYA
- BATİMETRİYA
- HİDROLOJİ TƏDQIQATLAR
- METOKEAN TƏDQIQATLAR
- TORPAQLARIN MELİORATİV TƏDQIQATLARI
- SCADA (AVTOMATIKA)
- AVTOMAT STANSİYALAR



GEODEZIYA / TOPOQRAFIYA / KARTOQRAFIYA / CİS
GEOLOGIYA / GEOFİZİKA / HİDROGEOLOGIYA
BATİMETRİYA / SONAR / MƏSAFƏDƏN ZONDLAMA / DRON
ƏTRAF MÜHİT / SCADA / HİDROLOGIYA / METOKEAN
SİSTEM İNTEQRASIYASI / AVTOMAT STANSİYALAR

(+994) 55 646 45 83

info@caspiangeomatics.com




(+994) 50 783 83 13

https://caspiangeomatics.com/



Ünvan: Xocalı prospekti 55, AGA Business Center, 4-cü mərtəbə, Bakı, Azərbaycan, AZ1025

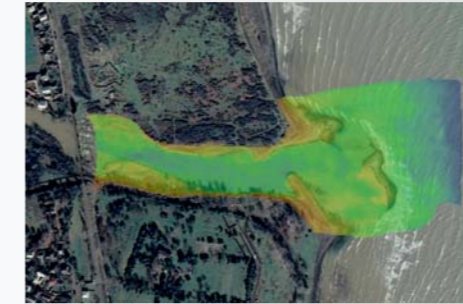

https://caspiangeomatics.com/



X İ D M Ə T L Ə R



GEODEZİYA / TOPOQRAFIYA / MƏSAFƏDƏN ZONDLAMA / FOTOQRAMMETRİYA

- Topoqrafik və Fotoqrammetrik planaalma
- DRON (PUA) ölçmələri, ortofotoların tərtibi
- Dəniz Geodeziyası
- Layihənin yerə (naturaya) köçürülməsi (Topographic stakeout)
- Həcm hesablamaları
- Nivelirləmə və Məsləhət
- Topoqrafiya xəritələrinin tərtibi
- Müşahidə və ölçmələrə nəzarət
- Geodeziya monitoring sisteminin və şəbəkənin qurulması
- Peyk şəkillərin interpretasiyası / Təsnifat
- Orto-rektifikasiya / Orto-mozaika / GPS nəzarət
- DEM/DTM generasiyası
- Təsnifat xəritələrinin tərtibi



HİDROQRAFİK ÖLÇMƏ XİDMƏTLƏRİ

- Batimetriya tədqiqatları (Multibeam / Singlebeam)
- SONAR (Side-Scan Sonar) ölçmələr / Sedimentlərin təsnifatı
- Batimetrik xəritə tərtibi / Modelləşdirmə / Müqayisəli analiz
- Gəmilərin və qayıqların təhlükəsiz hərəkətləri üçün təhlükəli zonaların və sualtı obyektlərin aşkarlanması
- Sualtı obyektlərin təsnifatı, inventarizasiya, xəritələşdirmə
- Yüksək ayırdətəməli akustik təsvirlərin mozaika edilməsi



KARTOQRAFIYA XİDMƏTLƏRİ



- Tematik xəritələrin tərtibi
- Ətraf mühit xəritələşdirilməsi
- Atlasların tərtibi və dizaynı
- Veb xəritə xidmətləri
- Topoqrafiya xəritəsinin tərtibi
- Kartografik dizayn xidmətləri (Xəritələrin bədii tərtibatı)
- Xəritələrin yeniləşdirilməsi

CİS XİDMƏTLƏRİ

- Geoməlumat bazası strukturu
- Məkan məlumatlarının analizi
- Ətraf mühit modelləşdirilməsi
- Obyekt və hadisələrin xəritələşdirilməsi

MÜHƏNDİSİ - GEOLOJİ VƏ GEOFİZİKA XİDMƏTLƏRİ

- Mühəndisi-geoloji araşdırmalar
- Geofiziki tədqiqatlar
- Kəşfiyyat quyularının qazılması
- Tikintidə Geologiya təminatı
- Geologiya xəritələrinin tərtibi və Geoloji CİS
- Hidrogeoloji tədqiqatlar
- Laboratoriya tədqiqatları
- Geotexniki tədqiqatlar (Standart Penetrasiya Testi (SPT) / Pressiometr / İnklinometr və s.)
- İnfrastruktur layihələrdə Geologiya təminatı



ƏTRAF MÜHİT XİDMƏTLƏRİ

- Ətraf Mühitə Təsirlərin Qiymətləndirilməsi (ƏMTQ)
- Ekosistem və onun Aerokosmik Monitoringi
- Ətraf Mühitin Geoinformasiya sistemi
- Ətraf Mühit tədqiqatları və monitoring
- Ətraf Mühitin bərpası
- Sahələrdə ekspedisiya tədqiqatları
- Həssas ərazilərin və Risklərin qiymətləndirilməsi
- Ətraf Mühit xəritələşdirilməsi

HİDROLOJİ TƏDQIQATLAR

HİDROGEOLOJİ TƏDQIQATLAR

METOKEAN TƏDQIQATLAR

TORPAQLARIN MELİORATİV TƏDQIQATLARI

DƏNİZ TƏDQIQATLARI

SCADA (AVTOMATİKA)

AVTOMAT STANSİYALAR

SİSTEM İNTEQRASIYASI

HAQQIMIZDA

CASPIAN GEOMATICS MMC 16 Fevral 2017-ci il tarixində təsis edilmiş, EL-26/2021 qeydiyyat nömrəli Lisenziya üzrə "Tikintisinə icazə tələb olunan bina və qurğuların kompleks mühəndis – axtarış işlərini" həyata keçirir.

Şirkətimiz, Alternativ Enerji, Tullantıların İdarə Olunması, İrriqasiya və Drenaj sistemləri, Su təchizatı, Neft-qaz sektoru, Kənd Təsərrüfatı, Meşə Təsərrüfatı, Ekosistemlər, Təbii ehtiyatlar, Şəhər planlaşdırılması, Ətraf Mühit və layihələndirmə (hidrotexniki qurğular) üzrə kompleks tədqiqat və mühəndis axtarış işlərini icra edir.

Biz "Fərdi məlumatın informasiya ehtiyatının formalaşdırılması və informasiya sisteminin yaradılması, xidmət göstərilməsi" lisenziyasına maliklik. Şirkət ISO 9001:2015 Keyfiyyət İdarəetmə Sistemi və ISO 14001:2015 Ətraf Mühit İdarəetmə Sistemi, ISO 45001:2018 Əməyin Mühafizəsi və Təhlükəsizliyi İdarəetmə Sistemi standartları üzrə uyğunluq sertifikatlarına layiq görülüb.

CASPIAN GEOMATICS MMC Asiya İnkişaf Bankı (ADB), Dünya Bankı (WB), Avropa Yenidənqurma İnkişaf Bankı (EBRD) və digər beynəlxalq təşkilatların layihələrinin həyata keçirilməsində iştirak edir. Eyni zamanda, Cəmiyyətimiz beynəlxalq şirkətlərlə, yerli Dövlət və özəl qurumlarla əməkdaşlıq edir.

Heyət SƏTƏM üzrə beynəlxalq sertifikat və pasportlara, IMO model təlim sertifikatlarına malikdir. Biz SƏTƏM, fəvqəladə hal, layihə idarəetmə, planlama, keyfiyyətə nəzarət üzrə yanaşmalara maliklik.

İstənilən məsələnin müasir yanaşma əsasında həlli və vaxtında icrası hər Sifarişçi üçün maraq kəsb edir. Heyət layihə və tədqiqat işlərini tam və dolğun şəkildə, həmçinin məntiqi sonluqla yerinə yetirir.

BİZİM ÜSTÜNLÜKLƏRİMİZ

PEŞƏKAR HEYƏT / OPERATİVLİK / BEYNƏLXALQ TƏCRÜBƏ